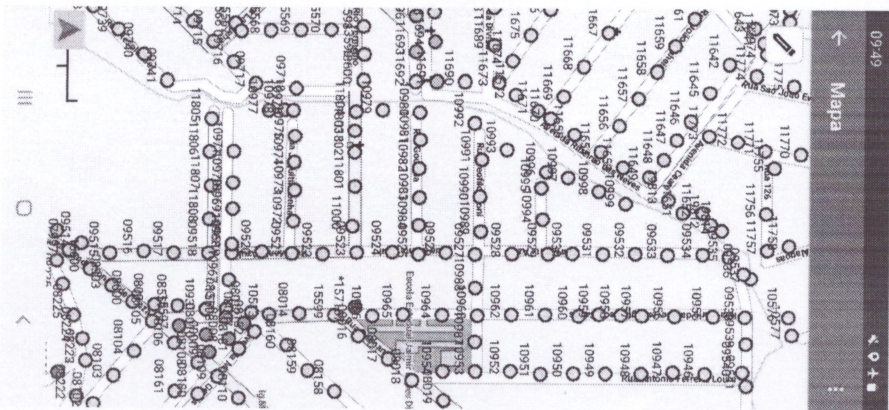


# 5.9.1.7



09:49

← Ponto Serviço

Identificador  
\*133334 (\*133334)

Número Etiqueta  
09527

Tipo Ponto Serviço  
Ponto IP

Endereço  
Bairro das Neves, MG  
Sevilha (1ª Seção) - 3355090  
Rua Monte Azul  
Em frente 414

Referência  
Em frente

Número  
414

Ordem

Seleção de Padrão de Ponto  
A Estrutura não é Padrão.

Estrutura

Braco Medio  
Estrutura para iluminação pública, utilizada, para iluminação de decorepa de até 400 W, E-43

Tempo de descarga vapor de saída alta pressão: Bulbo tubular, base E-43, potência 100W

Platô externo, lâmpada vapor de sódio 100W, 220V

Relés Fotométrico Eletrônico RE-X06 T15/305V - Usado

Braco Medio  
Estrutura para iluminação pública, integrada, para lâmpada

09:49

← Ponto Serviço

Presença de arborização  
Não

Estrutura de Postação  
Unilateral

Exclusividade do Poste  
Não

Finalidade da Iluminação  
Vária

Distância entre Pontos  
39,156173203616206

Classe via/rua  
Local

Largura da via de veículos  
8,0

Largura da via de pedestres  
2,0

Classificação Via  
V5

Classificação Passeio

Tipo Comando  
Individual

Medido

# 5.9.1.7

## Trimble Catalyst

Subscription-based GNSS Service for Android

Product Information Support & Downloads


Buy Now

Precision on-demand for any workflow

1 cm - 100 cm DA1  
GNSS Accuracy Antenna

Trimble Catalyst is a revolutionary GNSS concept, bringing Trimble quality and precise (1-2 cm) positioning to the location-enabled workforce. With Catalyst, Trimble delivers "professional-grade positioning" to the masses as an on-demand, user-based service. Using the service, any location-enabled Android field app can utilize the power of Trimble positioning technology and benefit from the productivity improvements that come from working with precise location.

- Delivers accuracy on-demand for any location-enabled field task, leveraging the



exaf<sup>i</sup>

## **5.9.1.7 Funcionalidades específicas atreladas aos módulos do sistema:**

**F7:** Cadastro patrimonial que identifique, além da descrição detalhada dos componentes do ponto de luz, as características físicas e a classificação dos logradouros público conforme instruções da ANEEL, em V1, V2, V3, V4, V5

# 5.9.1.7

exafi Ponto de serviço - 00004 (126877) x

Ponto de serviço - 00004 (126877)

Ponto IP



00004  
Apresentação

STATUS  
**Instalado**  
Instalado em: 30/09/2019 07:27 por Administrador.

Ribeirão das Neves - Vale Ouro - MG  
Alameda Dos Rouxinóis, 82 (Em frente)  
-19.765987, -44.127703

## ATRIBUTOS

Grupo: Padrão

<b>Tipo do Poste</b> Circular Concreto	<b>Altura do Poste</b> 11.0	<b>Esforço do poste</b>	<b>Altura de instalação da Lum.</b> 7.5	<b>Posição da luminária</b>	<b>Recuo</b> 0.48
<b>Presença de arborização</b> Não	<b>Estrutura de Postação</b> Unilateral	<b>Exclusividade do Poste</b> Não	<b>Finalidade da Iluminação</b> Várzea	<b>Distância entre Pontos</b> 277.46612472716073	<b>Classe viária</b> Local
<b>Largura da via de veículos</b> 6.0	<b>Largura da via de pedestres</b> 2.0	<b>Classificação Via</b> V5	<b>Classificação Passeio</b> P4	<b>Tipo Comando</b> Individual	<b>Medido</b>
<b>Medidor</b>	<b>Proprietário transformador</b>	<b>Potencia transformador</b>	<b>Chave do transformador</b>	<b>Foto panorâmica</b>	<b>Foto plaqueta</b>
<b>Assinatura técnico</b>	<b>Proprietários</b> 55555555	<b>Usuários</b> XXXXXXXX	<b>Documentos anexos</b>		

# 5.9.1.7

LISTAGEM DE LOGRADOUROS    LISTAGEM DE REGIÕES    LISTAGEM DE BAIRROS    MUNICÍPIO    LISTAGEM DE AGRUPAMENTOS

**Logradouro** + Novo Logradouro

Busca:     Bairro:     CEP:      Ordenar por Bairro

Código	Nome	Nome secundário	Município	Bairro	CEP
4064	Dos Rouxinois		Ribeirão das Neves	Vale Ouro	33833-050
980					

Filtrar resultados

**Logradouro - Dos Rouxinois (4064)**

Código:     Tipo:      Alameda     P1     V1

Nome:     Nome secundário:

Município:      Ribeirão das Neves     Vale Ouro

Bairro:      Vale Ouro   

CEP:

## **5.9.1.7 Funcionalidades específicas atreladas aos módulos do sistema:**

**F8:** Portal WEB e aplicativo compatível com os sistemas operacionais iOS e Android, para a população realizar solicitações envolvendo a Iluminação Pública (o aplicativo deve estar integrado ao software que gerencia a operação), que possibilita capturar fotos e incluir formulários dinâmicos para captura dos dados que a prefeitura optar


5.9.1.7



# Rio de Janeiro

Seja bem vindo(a) a Rio de Janeiro!

INFORMAR UM PROBLEMA



exafi















# 5.9.1.7



Rua Augusto Meier, Campo Grande, 45

RIO DE JANEIRO TERMOS ▶ ENTRAR

## Informe uma Reclamação

 Reparo de bloco de lâmpadas acesas durante o dia	 Reparo de lâmpada fraca	 Reparo de poste danificado	 Reparo de poste dando choque	 Reparo de Transformador	 Reparo de comando ou caixa sêtra em poste
 Reparo de comando ou caixa subterrânea	 Lâmpada apagada	 Reformulação de iluminação Pública	 Implantação de iluminação Pública	 Reparo de Bloco de lâmpadas piscando	 Reparo de Temporizador (TIMER)

Selecionada: Lâmpada apagada

Observação

📎 Envie imagens de Evidências (Opcional)

PRÓXIMO PASSO

X

# 5.9.1.7



Rua Augusto Meier, Campo Grande, 45

RIO DE JANEIRO

TERMINOS

ENTRAR

## Informações adicionais

### Padrão

Campo dinâmico I

Campo dinâmico II

Campo dinâmico III

PRÓXIMO PASSO