

RUA

- INICIA NA RUA ANTONIO
LILLER, SEGUNDO
PARALELA A RUA RÂNDIDO
FREITAS, NO LOTEAMENTO
VALLE ARANCARIA I
BAIRRO INDUSTRIAL Nº 01

CS

REGISTRO CIVIL DAS PESSOAS NATURAIS

CERTIDÃO DE ÓBITO

NOME:
ROSI ZANIOLO FREITAS

MATRÍCULA:
108886 01 55 2013 4 00024 232 0012605 09



SEXO: Feminino COR: branca ESTADO CIVIL E IDADE: casada - 74 anos

NATURALIDADE: Canoinhas - SC DOCUMENTO DE IDENTIFICAÇÃO: 480.793 - SSP/SC

FILIAÇÃO E RESIDÊNCIA: ALCIDIO ZANIOLO e NAIR MAFALDA ZANIOLO - Rua Antonio Liller, 54, Alto das Palmeiras, Canoinhas - SC

DATA(EXTENSO) E HORA DE FALECIMENTO: Vinte de junho de dois mil e treze - 04:20 DIA MÊS ANO: 20 06 2013

LOCAL DE FALECIMENTO: Hospital Santa Cruz, a(em) Rua João da Cruz Krailing, 1050, bairro Centro, Canoinhas-SC

CAUSA DA MORTE: esclerose lateral amiotrófica

SEPULTAMENTO/CREMAÇÃO (MUNICÍPIO E CEMITÉRIO, SE CONHECIDO) DECLARANTE: Cemitério Municipal de Canoinhas/SC LUIZ FERNANDO FREITAS NETO

NOME E NÚMERO DE DOCUMENTO DO MÉDICO QUE ATESTOU O ÓBITO: Cesar Duarte do Nascimento Junior de CRM nº18418

OBSERVAÇÕES/AVERBAÇÕES: Nascida em 03/02/1939, do lar, casada com LUIZ FERNANDO FREITAS. Deixou 4 filhos sendo: SOLANGE MARIA, 54 anos de idade; BARBARA MARGARETH, 52 anos de idade; LUIZ, 50 anos de idade; FABIANO, 41 anos de idade.

Poder Judiciário
Estado de Santa Catarina
Seio Digital de Fiscalização
Normal
DQD43031-NWVH
Confira os dados do ato em:
<http://seio.tjsc.jus.br/>

NOME DO OFÍCIO: **Ofício do Registro Civil de Pessoas Naturais de Canoinhas**
OFICIAL REGISTRADOR: **PAULO ROBERTO TONDOLO CONTERATTO**
MUNICÍPIO/COMARCA/UF: **Canoinhas - SC**
ENDEREÇO: **Rua Doze de Setembro, 155, Centro - Cep: 89460-000 - carter@canoinhas@biturbo.com.br - 47 - 3622 3970**

O conteúdo da certidão é verdadeiro. Dou fé.
14 de outubro de 2014, Canoinhas - SC

Gustavo Mühlmann Trevisani
Escrevente

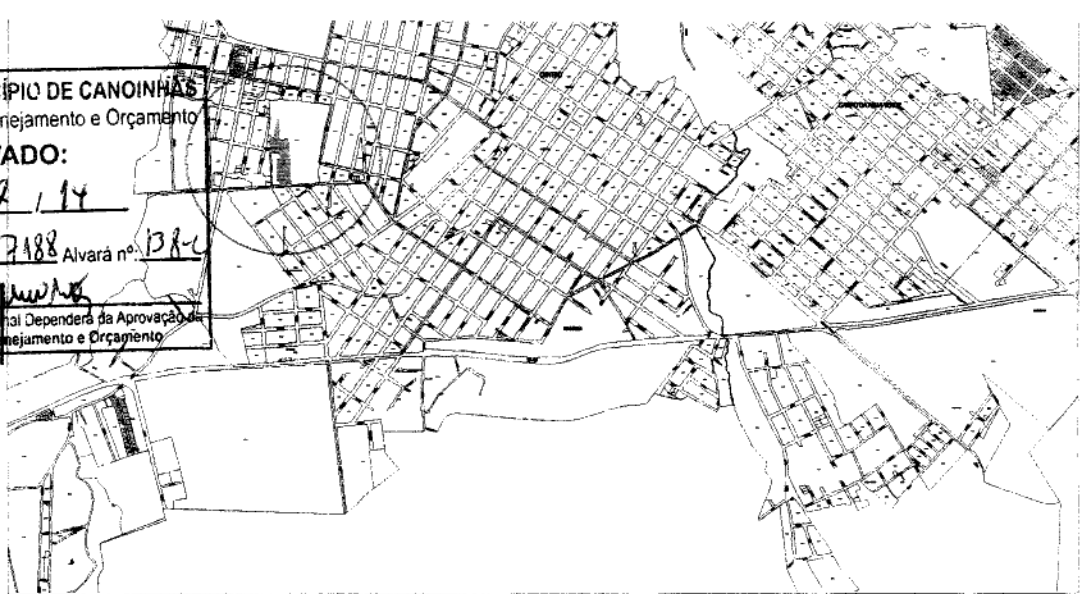
Digitado por: Gustavo Mühlmann Trevisani
Encargamentos:
1 Certidão (segunda via do óbito) - R\$ 16,00
1 Sujeito de Fiscalização pago (DQD43031-NWVH) - R\$ 1,45
Total: R\$ 17,45

REPÚBLICA FEDERATIVA DO BRASIL

VALIDO EM TODO O TERRITÓRIO NACIONAL
SENTE-ME NAS CÔRTESES

AAA 689091

PREFEITURA DO MUNICÍPIO DE CANOINHAS
 Secretaria Municipal de Planejamento e Orçamento
APROVADO:
 24 / 02 / 14
 Reg. nº: 458 Proj. nº: 7188 Alvará nº: 1386
 O presente projeto em sua atual configuração no Projeto Original dependerá da aprovação da Secretaria Municipal de Planejamento e Orçamento



**paulo
drachinski**

A R Q U I T E T O

projetos - execução - loteamentos - desmembramentos - paisagismo

Rua Major Vieira, nº 211 - Centro - Canoinhas - (47) 8814-3976 - drachinski@gmail.com

Quadro de Áreas

Situação Anterior

Matrícula nº 36.725.....22.979,17m²

Situação Atual

Área total dos Lotes.....14.425,77m²

Área de Ruas.....5.886,20m²

Área Verde.....1.160,00m²

Área Institucional.....1.507,20m²

Área Total.....22.979,17m²

Empreendimento

LOTEAMENTO VALLE ARAUCÁRIA

Projeto

URBANÍSTICO

Escala: Indicada

Cad: Arqº Paulo

Proprietário

**FABIANO ZANILO
FREITAS**

Rua Antonio Liller - Bairro Industrial nº 1 - Canoinhas

Data: Out./2013

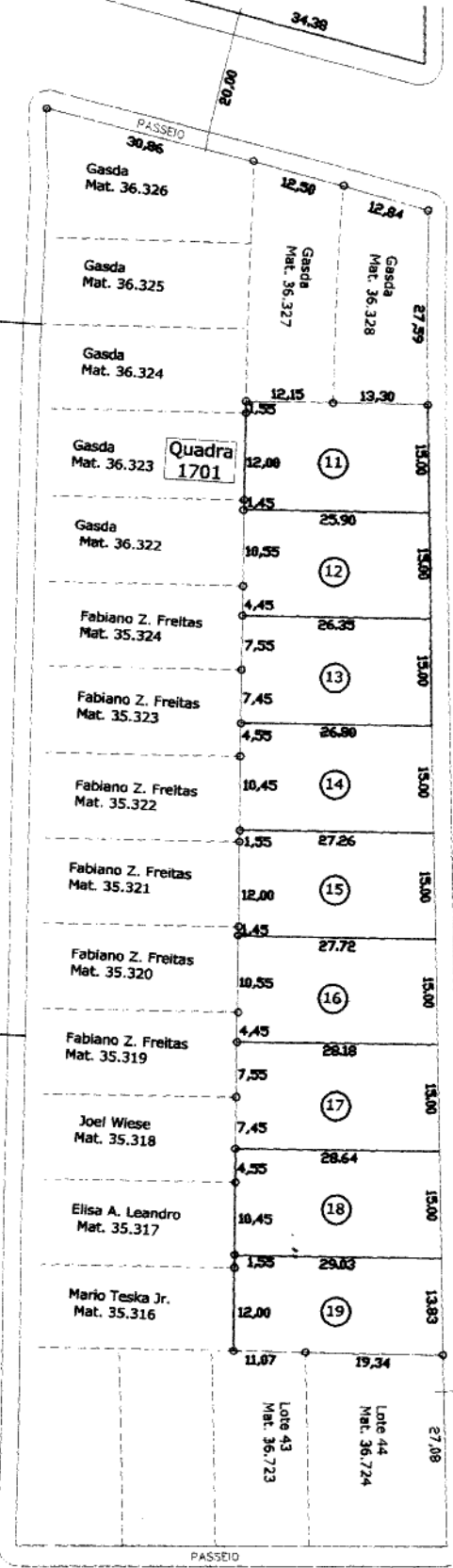
Arqº Paulo Drachinski
Crea-075854-0

Proprietário

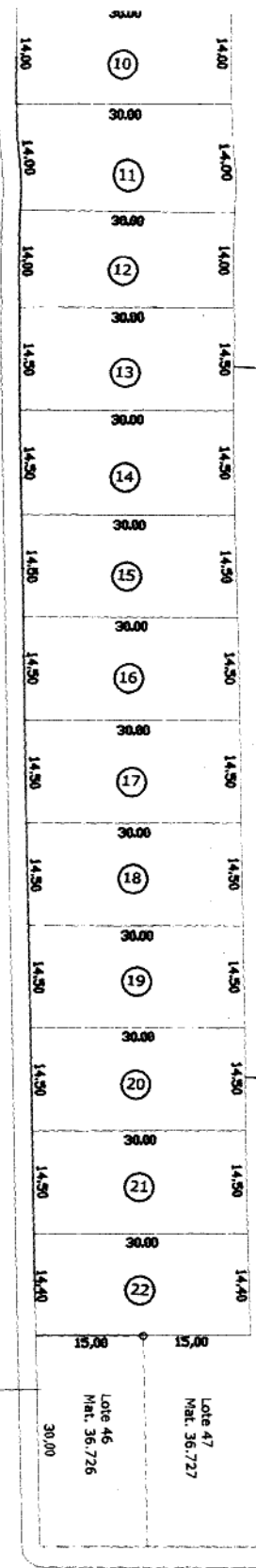
**02
05**

VERDE
A INSTITUCIONAL
PROPRIETARIO

PASSEIO



Rua Projetada



Fabiano Zaniolo Freitas

Quadra 1700

Rua Candido Freitas

Rua Antonio Liffer

Rua Florentino A. Vieira

R Q
tos - execução -
or Vieira, nº 211 - C
o de Áreas
Situação Anterior
Matrícula nº 36.725

LOTEAM
URBANÍSTI
Indicada Cad: Arg