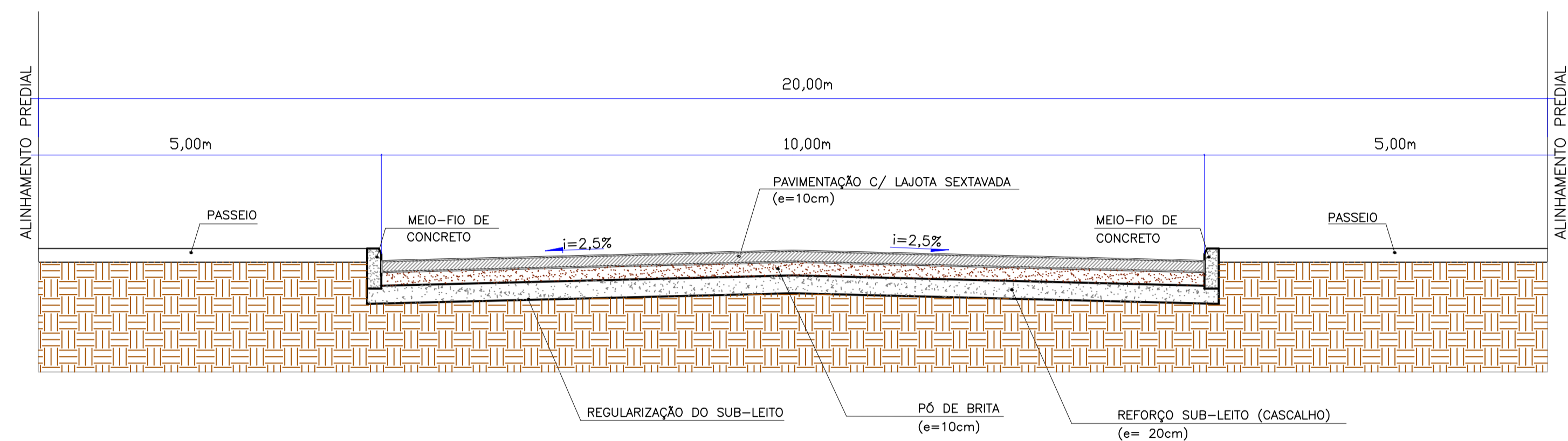


SEÇÃO TIPO
S/ESCALA

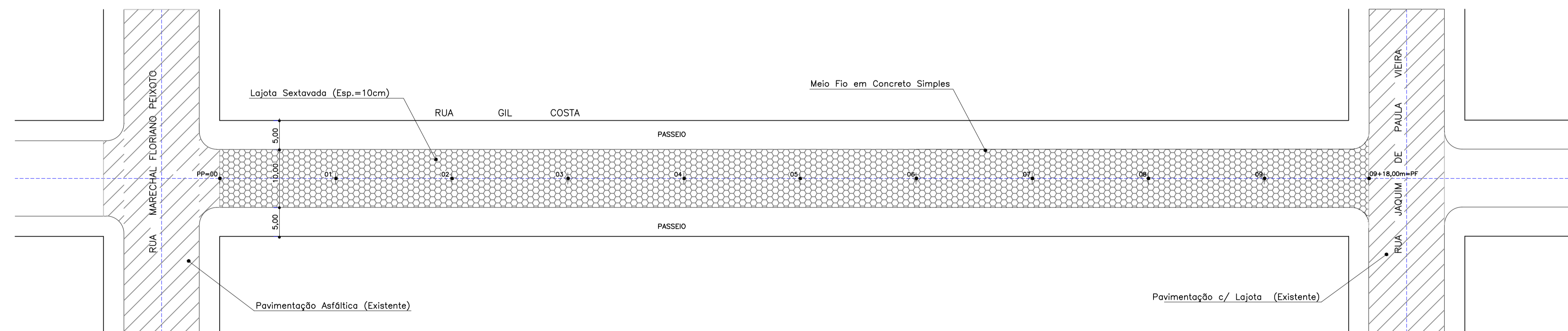


SITUAÇÃO E LOCALIZAÇÃO
S/ESCALA





PROJETO GEOMÉTRICO
PLANTA BAIXA

ESCALA : 1/500



CONVENÇÕES

-  ÁREA A PAVIMENTAR
-  PAVIMENTAÇÃO EXISTENTE



PREFEITURA MUNICIPAL DE CANOINHAS
SECRETARIA MUNICIPAL DE PLANEJAMENTO E ORÇAMENTO

Pavimentação em Lajota Sextavada
Local: Rua Gil Costa - Centro
Trecho: Da Rua Marechal Floriano Peixoto até a Rua Joaquim de Paula Vieira
Extensão: 198,00 metros Área: 1.980,00 m²

Prefeito

Responsável Técnico
Projeto

Responsável Técnico
Execução

GEOMÉTRICO

Escala Indicada: Cad.Chagas Data: Maio/2014

Planta Baixa
Seção Tipo

01/01